

緊急

【記者発表資料】
令和5年1月24日
14:45発表
扱い：配布後解禁

国土交通省 北陸地方整備局 富山河川国道事務所
高田河川国道事務所
金沢河川国道事務所
中部地方整備局 高山国道事務所

【配布先】
富山県政記者クラブ、新潟県内関係記者クラブ
石川県政記者クラブ、高山記者クラブ

国道8号・41号・470号（能越自動車道）の 通行止めを行います

国道8号・41号・470号（能越自動車道）の下記区間において、集中除雪を実施するため、
令和5年1月24日(火)15時00分から全面通行止めを行います。

【通行止め区間】

※下線部：前回から変更

路線名	区間	区間延長	通行止開始日時
国道8号	新潟県糸魚川市大字市振（「道の駅」市振の関）～ 富山県下新川郡朝日町月山（朝日IC口交差点）	約10.0km	1月24日(火) <u>15:00</u>
国道8号	富山県小矢部市桜町（「道の駅」メルヘンおやべ交差点）～ 石川県津幡町舟橋（舟橋JCT）	約16.7km	1月24日(火) <u>16:00</u>
国道41号	富山県富山市庵谷～ 岐阜県飛騨市神岡町東茂住地先	約11.6km	1月24日(火) <u>15:00</u>
国道41号	岐阜県飛騨市神岡町東茂住地先～ 岐阜県飛騨市神岡町船津地先	約11.7km	1月24日(火) <u>15:00</u>
国道470号	富山県高岡市六家（高岡IC）～ 石川県七尾市大泊町（七尾大泊IC）	約31.3km	1月24日(火) <u>16:00</u>

※各通行止区間については、別添通行状況マップを参照願います。

お問い合わせ先

【富山県内の国が管理する道路に関すること】

国土交通省北陸地方整備局富山河川国道事務所 事業対策官 荒川 哲郎 電話：076-443-4701

【新潟県内の国が管理する道路に関すること】

国土交通省北陸地方整備局高田河川国道事務所 副所長（道路） 折橋 一禎 電話：025-523-3136


【石川県内の国が管理する道路に関すること】

国土交通省北陸地方整備局金沢河川国道事務所 総括保全対策官 諏訪 成春 電話：076-264-8800

【岐阜県内の国が管理する道路に関すること】


国土交通省中部地方整備局高山国道事務所 管理第一課長 西野 浩史 電話：0577-36-3823



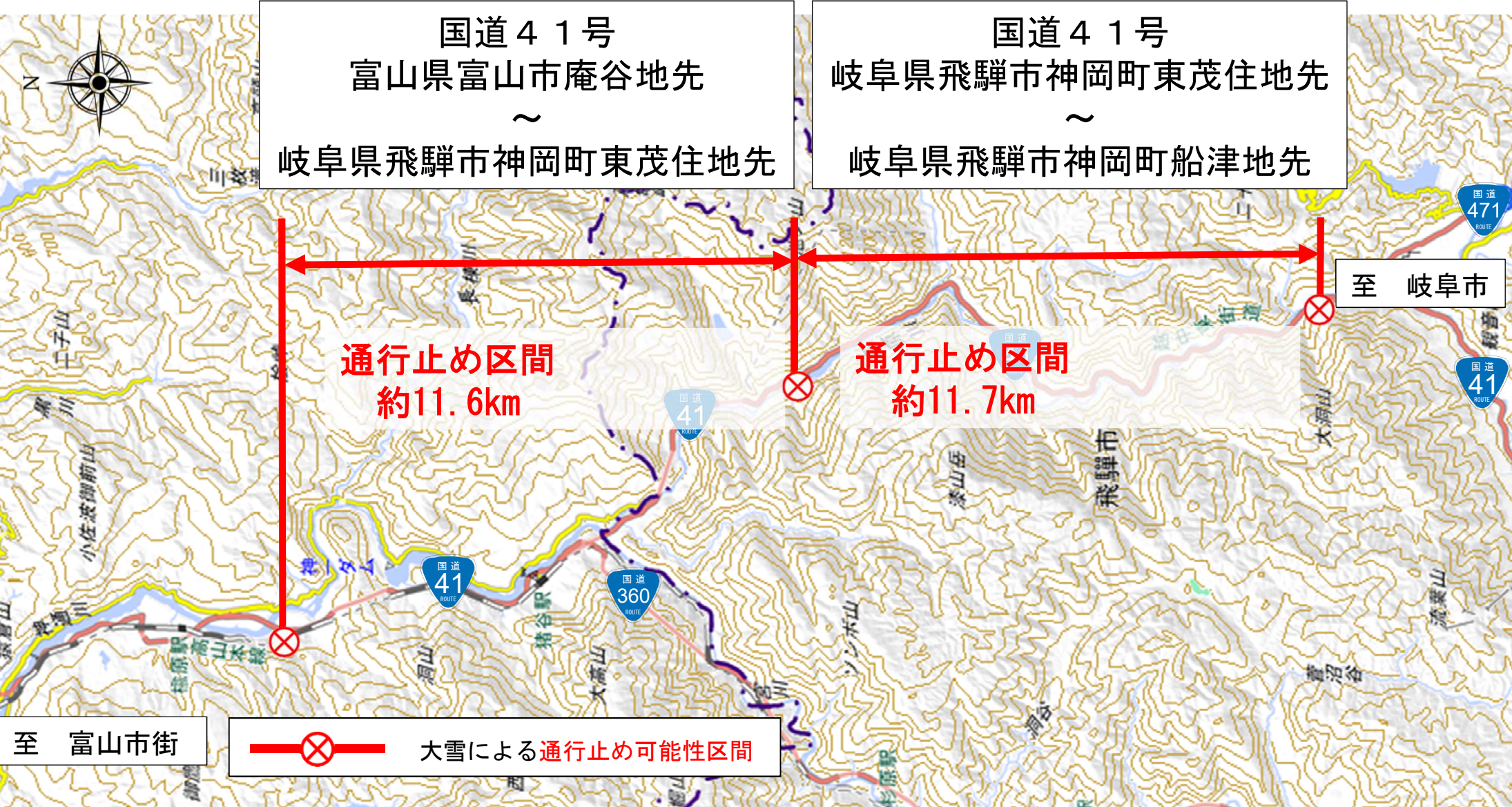
 大雪による通行止め可能性区間

※必ず冬用タイヤの装着やチェーンの装着(携行)、食料や水の携行、燃料の補充にもご協力をお願いします。
※荷主企業および運送事業者の皆さまも、今後の気象予測をご確認頂き、迂回の実施や通行ルートの見直し、運送日の調整などのご協力をお願いします。



 大雪による通行止め可能性区間

※必ず冬用タイヤの装着やチェーンの装着(携行)、食料や水の携行、燃料の補充にもご協力をお願いします。
※荷主企業および運送事業者の皆さまも、今後の気象予測をご確認頂き、迂回の実施や通行ルートの見直し、
運送日の調整などのご協力をお願いします。



※必ず冬用タイヤの装着やチェーンの装着(携行)、食料や水の携行、燃料の補充にもご協力お願いします。
 ※荷主企業および運送事業者の皆さまも、今後の気象予測をご確認頂き、迂回の実施や通行ルートの見直し、
 運送日の調整などのご協力をお願いします。

交通状況マップ(富山・石川県境)国道470号(能越自動車道)

R 5.1.24 14時45分現在



国道470号(能越自動車道)
(高岡IC~七尾大泊IC)

通行止め区間 約31.3km

至
七尾

至 富山市街地

石川県

富山県

大雪による通行止め区間

※必ず冬用タイヤの装着やチェーンの装着(携行)、食料や水の携行、燃料の補充にもご協力お願いします。
※荷主企業および運送事業者の皆さまも、今後の気象予測をご確認頂き、迂回の実施や通行ルートの見直し、運送日の調整などのご協力をお願いします。